

Autor

Institution Gemeinde Siek
 Abteilung Bürgermeister
 Straße Hauptstr. 49
 PLZ 22962
 Stadt Siek
 Land Deutschland
 Ansprechpartner Andreas Bitzer
 Telefon +49-4107-7438
 E-Mail buergermeister@gemeindesiek.de



Erstellt mit **DataCollect Webreporter** Version 1.0 am 07.05.2020 17:12:45

Messstelle

Name 30-Meilsdorf
 Rtg. kommend (Name) Ahrensfelde
 Rtg. gehend (Name) Meilsdorf
 Vmax StVO **30**
 Kommentar Höhe Dorfstr. 47
 Gerätetyp **DSD**

Zeitbereich

Startdatum 22.01.2020 17:00
 Enddatum 24.04.2020 14:59
 Tage Mo, Di, Mi, Do, Fr, Sa, So
 Zeitintervall 60 Minuten
 Zeitfenster / Tag 00:00 - 23:59

Geschwindigkeitsklassen [V in km/h]

Zeit	Σ	10	20	30	40	50	60	70	80	90	100	110	>110
00:01-08:00	2955	8	124	143	434	1086	906	239	14	0	1	0	0
08:00-14:00	12633	14	432	861	2543	4787	3375	581	34	2	1	3	0
14:00-20:00	15118	13	395	689	2841	6186	4250	701	40	2	0	1	0
20:00-23:59	1780	1	42	70	193	642	660	146	24	1	1	0	0
00:00-24:00	32491	36	993	1763	6011	12704	9192	1668	112	5	3	4	0

Geschwindigkeitskennzahlen [V in km/h]

DSD SAFETY Erfolg

Vmin	Vavg	Vmax	V15	V50	V85	Vexc %
4	46	110	35	47	56	91.4

Vin	Vout	Vred	Vred %
46	-	-	-


Beschreibungen

Vmin: Minimale Geschwindigkeit
 Vavg: Durchschnittliche Geschwindigkeit
 Vmax: Maximale Geschwindigkeit
 V15: Grenzggeschwindigkeit für die ersten 15% der Fahrzeuge
 V50: Grenzggeschwindigkeit für die ersten 50% der Fahrzeuge

V85: Grenzggeschwindigkeit für die ersten 85% der Fahrzeuge
 Vexc %: Geschwindigkeitsüberschreitung in %
 Vin: Durchschnittliche Eintrittsgeschwindigkeit
 Vout: Durchschnittliche Austrittsgeschwindigkeit
 Vred: Durchschnittliche Reduktion der Geschwindigkeit zwischen Eintritt und Austritt

Autor

Institution	Gemeinde Siek
Abteilung	Bürgermeister
Straße	Hauptstr. 49
PLZ	22962
Stadt	Siek
Land	Deutschland
Ansprechpartner	Andreas Bitzer
Telefon	+49-4107-7438
E-Mail	buergermeister@gemeindesiek.de



Erstellt mit **DataCollect Webreporter** Version 1.0 am 07.05.2020 17:12:46

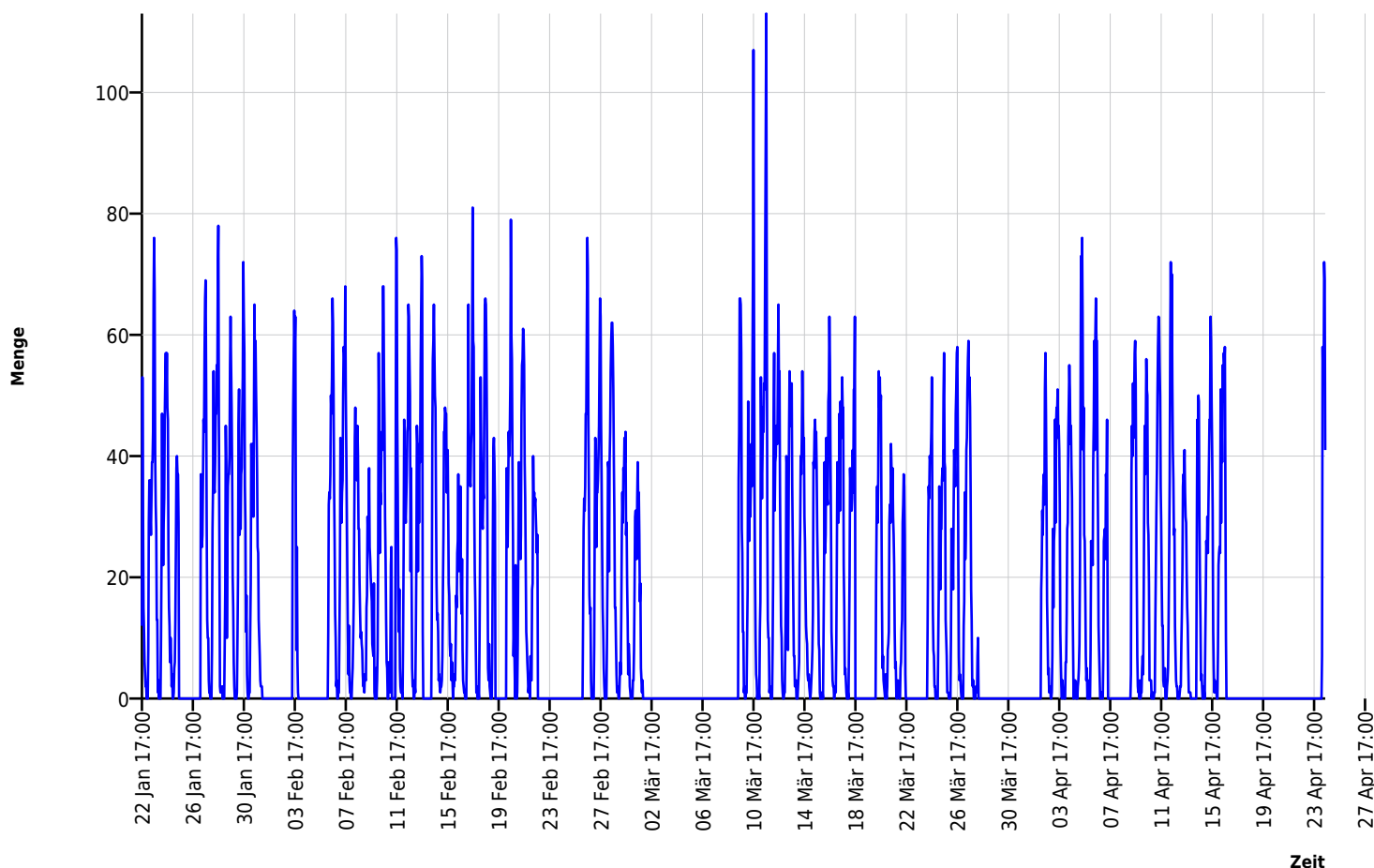
Messtelle

Name	30-Meilsdorf
Rtg. kommend (Name)	Ahrensfelde
Rtg. gehend (Name)	Meilsdorf
Vmax StVO	
Kommentar	Höhe Dorfstr. 47
Gerätetyp	DSD

Zeitbereich

Startdatum	22.01.2020 17:00
Enddatum	24.04.2020 14:59
Tage	Mo, Di, Mi, Do, Fr, Sa, So
Zeitintervall	60 Minuten
Zeitfenster / Tag	00:00 - 23:59

Verkehrsmengen Ganglinie




Autor

Institution	Gemeinde Siek
Abteilung	Bürgermeister
Straße	Hauptstr. 49
PLZ	22962
Stadt	Siek
Land	Deutschland
Ansprechpartner	Andreas Bitzer
Telefon	+49-4107-7438
E-Mail	buergermeister@gemeindesiek.de



Erstellt mit **DataCollect Webreporter** Version 1.0 am 07.05.2020 17:12:46

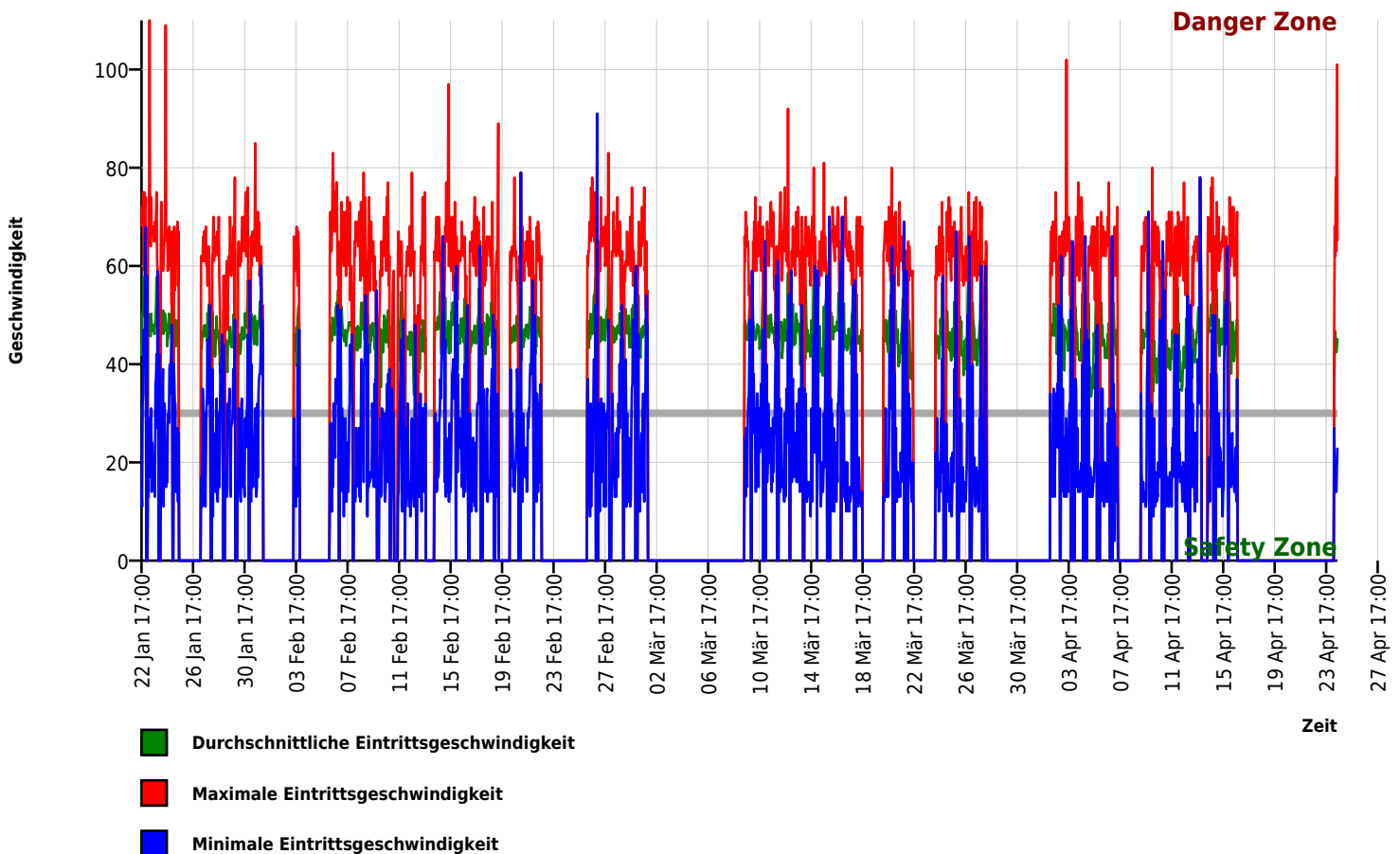
Messtelle

Name	30-Meilsdorf
Rtg. kommend (Name)	Ahrensfelde
Rtg. gehend (Name)	Meilsdorf
Vmax StVO	
Kommentar	Höhe Dorfstr. 47
Gerätetyp	DSD

Zeitbereich

Startdatum	22.01.2020 17:00
Enddatum	24.04.2020 14:59
Tage	Mo, Di, Mi, Do, Fr, Sa, So
Zeitintervall	60 Minuten
Zeitfenster / Tag	00:00 - 23:59

Geschwindigkeits-Diagramm



Autor

Institution	Gemeinde Siek
Abteilung	Bürgermeister
Straße	Hauptstr. 49
PLZ	22962
Stadt	Siek
Land	Deutschland
Ansprechpartner	Andreas Bitzer
Telefon	+49-4107-7438
E-Mail	buergermeister@gemeindesiek.de



Erstellt mit **DataCollect Webreporter** Version 1.0 am 07.05.2020 17:12:46

Messtelle

Name	30-Meilsdorf
Rtg. kommend (Name)	Ahrensfelde
Rtg. gehend (Name)	Meilsdorf
Vmax StVO	30
Kommentar	Höhe Dorfstr. 47
Gerätetyp	DSD

Zeitbereich

Startdatum	22.01.2020 17:00
Enddatum	24.04.2020 14:59
Tage	Mo, Di, Mi, Do, Fr, Sa, So
Zeitintervall	60 Minuten
Zeitfenster / Tag	00:00 - 23:59

Geschwindigkeits-Histogramm

