


## Autor

Institution Gemeinde Siek  
 Abteilung Bürgermeister  
 Straße Hauptstr. 49  
 PLZ 22962  
 Stadt Siek  
 Land Deutschland  
 Ansprechpartner Andreas Bitzer  
 Telefon +49-4107-7438  
 E-Mail buergermeister@gemeindesiek.de



Erstellt mit **DataCollect Webreporter** Version 1.0 am 16.07.2019 11:21:27

## Messstelle

Name 30-Fichtenweg  
 Rtg. kommend (Name) Hansdorfer Weg  
 Rtg. gehend (Name) Neue Str.  
 Vmax StVO   
 Kommentar  
 Gerätetyp **DSD**

## Zeitbereich

Startdatum 12.06.2019 21:00  
 Enddatum 01.07.2019 18:59  
 Tage Mo, Di, Mi, Do, Fr, Sa, So  
 Zeitintervall 60 Minuten  
 Zeitfenster / Tag 00:00 - 23:59

## Geschwindigkeitsklassen

[V in km/h]

Zeit	Σ	10	20	30	40	50	60	70	80	90	100	110	>110
00:01-08:00	144	16	30	58	24	13	3	0	0	0	0	0	0
08:00-14:00	425	25	123	142	120	13	2	0	0	0	0	0	0
14:00-20:00	512	32	164	182	111	23	0	0	0	0	0	0	0
20:00-23:59	130	9	28	41	40	12	0	0	0	0	0	0	0
00:00-24:00	1211	82	345	423	295	61	5	0	0	0	0	0	0

## Geschwindigkeitskennzahlen

[V in km/h]

## DSD SAFETY Erfolg

Vmin	Vavg	Vmax	V15	V50	V85	Vexc %
4	25	60	14	25	36	<b>29.8</b>

Vin	Vout	Vred	Vred %
<b>25</b>	-	-	-

## Beschreibungen

Vmin: Minimale Geschwindigkeit  
 Vavg: Durchschnittliche Geschwindigkeit  
 Vmax: Maximale Geschwindigkeit  
 V15: Grenzggeschwindigkeit für die ersten 15% der Fahrzeuge  
 V50: Grenzggeschwindigkeit für die ersten 50% der Fahrzeuge

V85: Grenzggeschwindigkeit für die ersten 85% der Fahrzeuge  
 Vexc %: Geschwindigkeitsüberschreitung in %  
 Vin: Durchschnittliche Eintrittsgeschwindigkeit  
 Vout: Durchschnittliche Austrittsgeschwindigkeit  
 Vred: Durchschnittliche Reduktion der Geschwindigkeit zwischen Eintritt und Austritt

## Autor

Institution	Gemeinde Siek
Abteilung	Bürgermeister
Straße	Hauptstr. 49
PLZ	22962
Stadt	Siek
Land	Deutschland
Ansprechpartner	Andreas Bitzer
Telefon	+49-4107-7438
E-Mail	buergermeister@gemeindesiek.de



Erstellt mit **DataCollect Webreporter** Version 1.0 am 16.07.2019 11:21:27

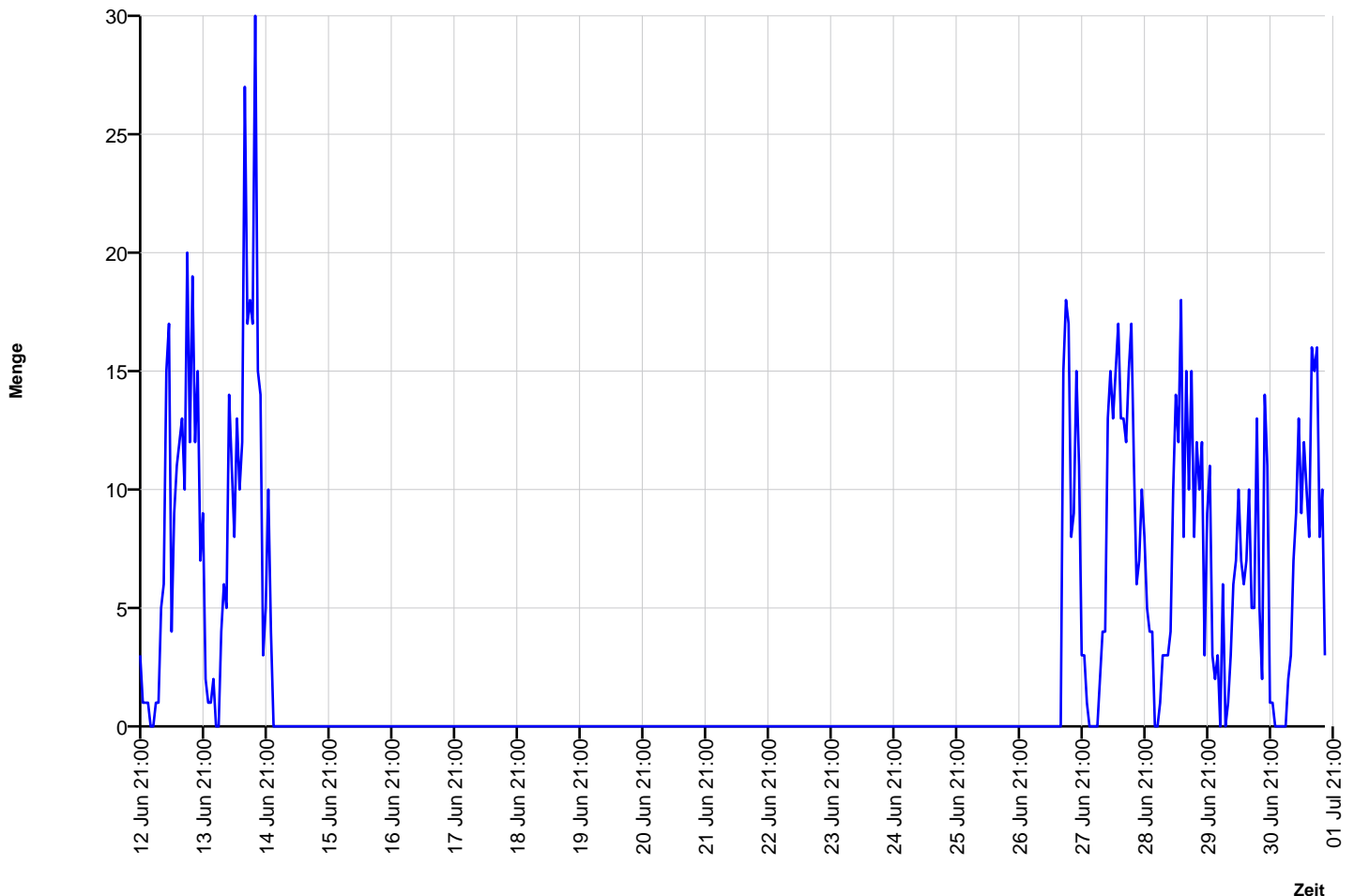
## Messstelle

Name	30-Fichtenweg
Rtg. kommend (Name)	Hansdorfer Weg
Rtg. gehend (Name)	Neue Str.
Vmax StVO	<b>30</b>
Kommentar	
Gerätetyp	<b>DSD</b>

## Zeitbereich

Startdatum	12.06.2019 21:00
Enddatum	01.07.2019 18:59
Tage	Mo, Di, Mi, Do, Fr, Sa, So
Zeitintervall	60 Minuten
Zeitfenster / Tag	00:00 - 23:59

## Verkehrsmengen Ganglinie




## Autor

Institution	Gemeinde Siek
Abteilung	Bürgermeister
Straße	Hauptstr. 49
PLZ	22962
Stadt	Siek
Land	Deutschland
Ansprechpartner	Andreas Bitzer
Telefon	+49-4107-7438
E-Mail	buergermeister@gemeindesiek.de



Erstellt mit **DataCollect Webreporter** Version 1.0 am 16.07.2019 11:21:27

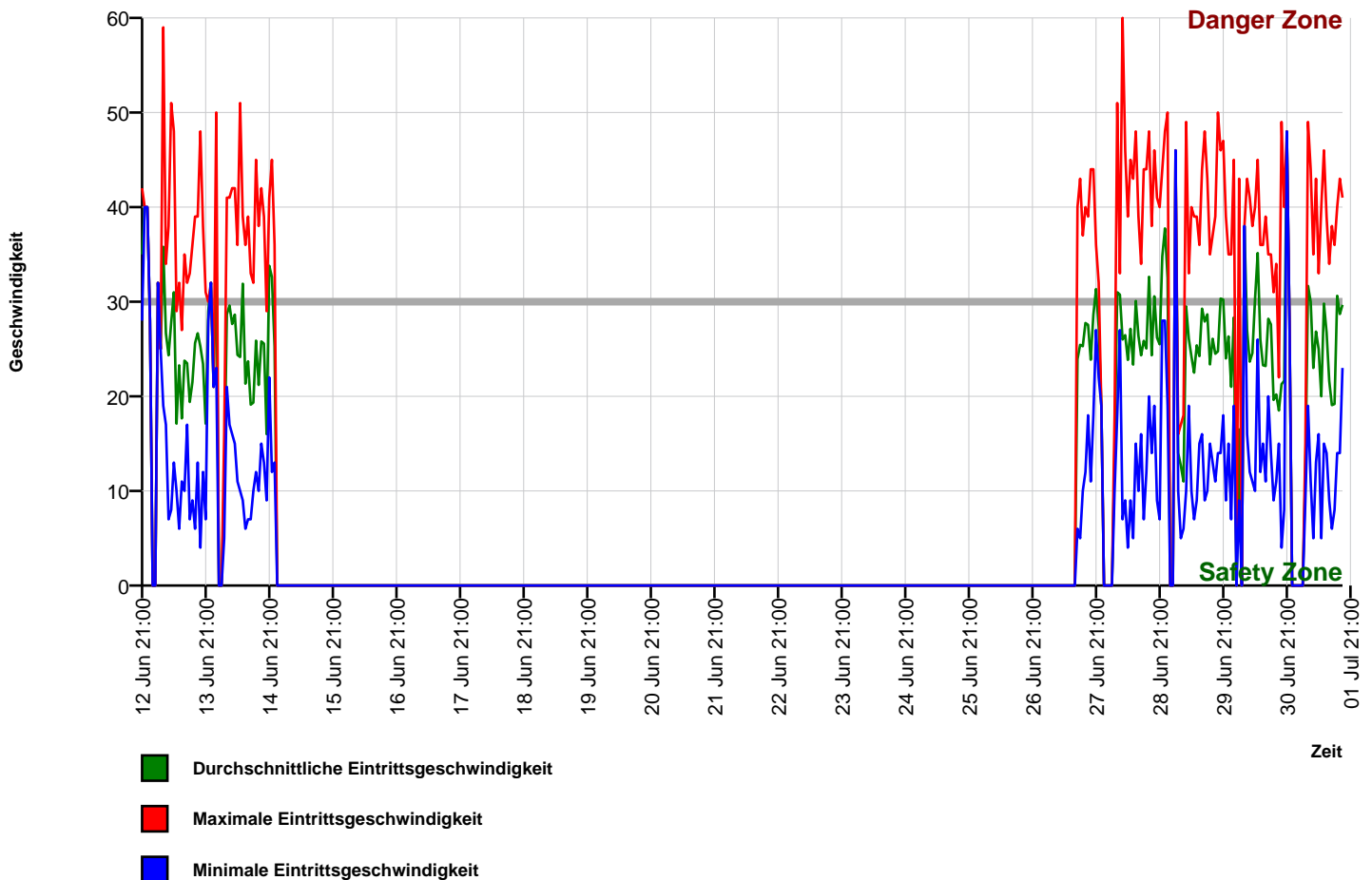
## Messstelle

Name	30-Fichtenweg
Rtg. kommend (Name)	Hansdorfer Weg
Rtg. gehend (Name)	Neue Str.
Vmax StVO	
Kommentar	
Gerätetyp	<b>DSD</b>

## Zeitbereich

Startdatum	12.06.2019 21:00
Enddatum	01.07.2019 18:59
Tage	Mo, Di, Mi, Do, Fr, Sa, So
Zeitintervall	60 Minuten
Zeitfenster / Tag	00:00 - 23:59

## Geschwindigkeits-Diagramm



## Autor

Institution	Gemeinde Siek
Abteilung	Bürgermeister
Straße	Hauptstr. 49
PLZ	22962
Stadt	Siek
Land	Deutschland
Ansprechpartner	Andreas Bitzer
Telefon	+49-4107-7438
E-Mail	buergermeister@gemeindesiek.de



Erstellt mit **DataCollect Webreporter** Version 1.0 am 16.07.2019 11:21:27

## Messstelle

Name	30-Fichtenweg
Rtg. kommend (Name)	Hansdorfer Weg
Rtg. gehend (Name)	Neue Str.
Vmax StVO	<b>30</b>
Kommentar	
Gerätetyp	<b>DSD</b>

## Zeitbereich

Startdatum	12.06.2019 21:00
Enddatum	01.07.2019 18:59
Tage	Mo, Di, Mi, Do, Fr, Sa, So
Zeitintervall	60 Minuten
Zeitfenster / Tag	00:00 - 23:59

## Geschwindigkeits-Histogramm

