



Autor

Institution Gemeinde Siek
 Abteilung Bürgermeister
 Straße Hauptstr. 49
 PLZ 22962
 Stadt Siek
 Land Deutschland
 Ansprechpartner Andreas Bitzer
 Telefon +49-4107-7438
 E-Mail buergermeister@gemeindesiek.de



Erstellt mit **DataCollect Webreporter** Version 1.0 am 16.09.2019 10:27:20

Messstelle

Name 30-Fichtenweg
 Rtg. kommend (Name) Hansdorfer Weg
 Rtg. gehend (Name) Neue Str.
 Vmax StVO 
 Kommentar Höhe 68/70
 Gerätetyp **DSD**

Zeitbereich

Startdatum 07.08.2019 19:00
 Enddatum 12.09.2019 19:59
 Tage Mo, Di, Mi, Do, Fr, Sa, So
 Zeitintervall 60 Minuten
 Zeitfenster / Tag 00:00 - 23:59

Geschwindigkeitsklassen

[V in km/h]

Zeit	Σ	10	20	30	40	50	60	70	80	90	100	110	>110
00:01-08:00	371	12	64	141	105	41	7	1	0	0	0	0	0
08:00-14:00	1203	64	337	453	293	55	1	0	0	0	0	0	0
14:00-20:00	1299	65	363	433	367	65	6	0	0	0	0	0	0
20:00-23:59	250	16	64	68	66	29	5	2	0	0	0	0	0
00:00-24:00	3125	157	828	1096	832	190	19	3	0	0	0	0	0

Geschwindigkeitskennzahlen

[V in km/h]

DSD SAFETY Erfolg

Vmin	Vavg	Vmax	V15	V50	V85	Vexc %
4	26	62	15	26	36	33.4

Vin	Vout	Vred	Vred %
26	-	-	-

Beschreibungen

Vmin: Minimale Geschwindigkeit
 Vavg: Durchschnittliche Geschwindigkeit
 Vmax: Maximale Geschwindigkeit
 V15: Grenzggeschwindigkeit für die ersten 15% der Fahrzeuge
 V50: Grenzggeschwindigkeit für die ersten 50% der Fahrzeuge

V85: Grenzggeschwindigkeit für die ersten 85% der Fahrzeuge
 Vexc %: Geschwindigkeitsüberschreitung in %
 Vin: Durchschnittliche Eintrittsgeschwindigkeit
 Vout: Durchschnittliche Austrittsgeschwindigkeit
 Vred: Durchschnittliche Reduktion der Geschwindigkeit zwischen Eintritt und Austritt

Autor

Institution	Gemeinde Siek
Abteilung	Bürgermeister
Straße	Hauptstr. 49
PLZ	22962
Stadt	Siek
Land	Deutschland
Ansprechpartner	Andreas Bitzer
Telefon	+49-4107-7438
E-Mail	buergermeister@gemeindesiek.de



Erstellt mit **DataCollect Webreporter** Version 1.0 am 16.09.2019 10:27:20

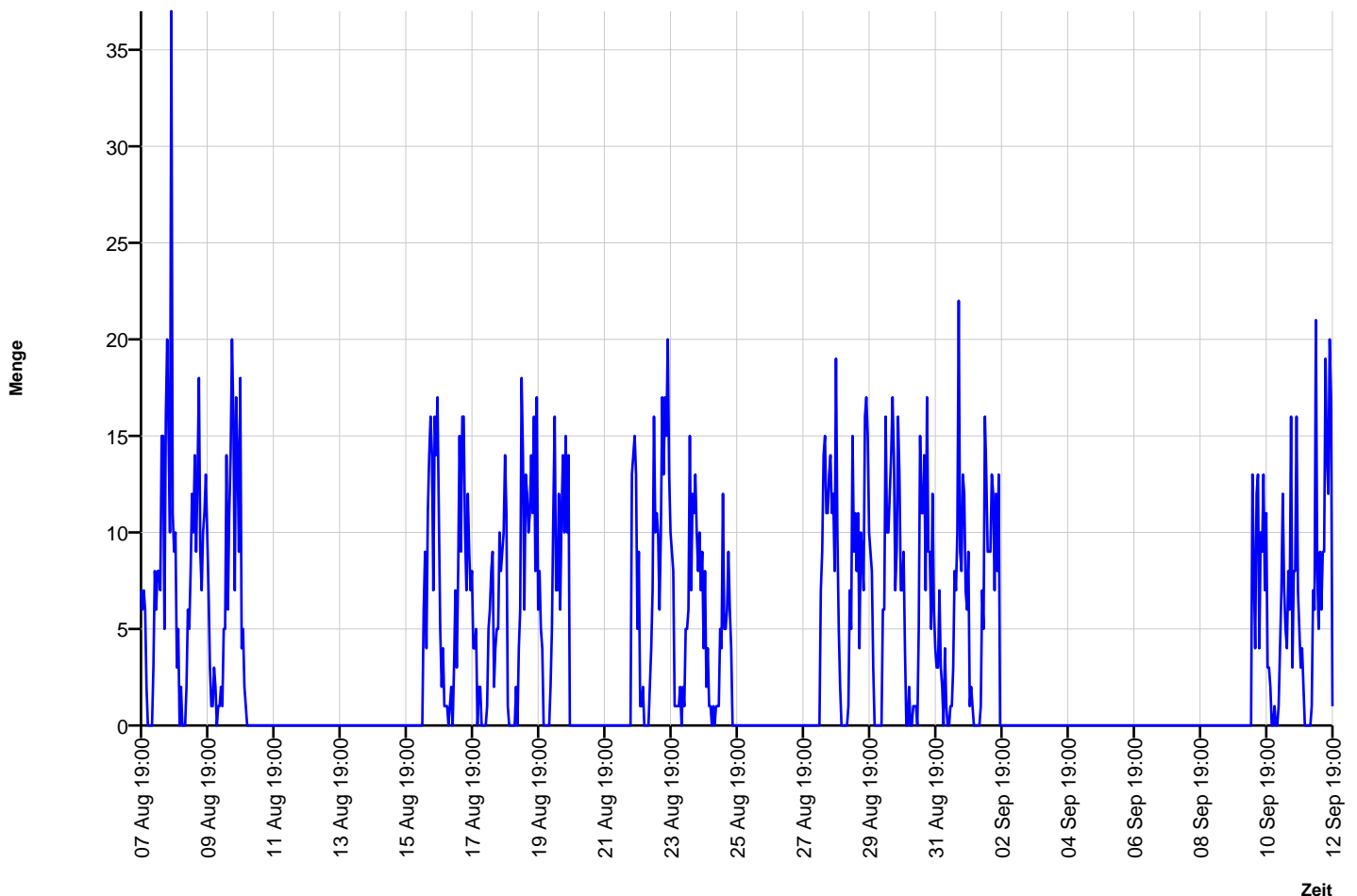
Messstelle

Name	30-Fichtenweg
Rtg. kommend (Name)	Hansdorfer Weg
Rtg. gehend (Name)	Neue Str.
Vmax StVO	30
Kommentar	Höhe 68/70
Gerätetyp	DSD

Zeitbereich

Startdatum	07.08.2019 19:00
Enddatum	12.09.2019 19:59
Tage	Mo, Di, Mi, Do, Fr, Sa, So
Zeitintervall	60 Minuten
Zeitfenster / Tag	00:00 - 23:59

Verkehrsmengen Ganglinie



Autor

Institution	Gemeinde Siek
Abteilung	Bürgermeister
Straße	Hauptstr. 49
PLZ	22962
Stadt	Siek
Land	Deutschland
Ansprechpartner	Andreas Bitzer
Telefon	+49-4107-7438
E-Mail	buergermeister@gemeindesiek.de



Erstellt mit **DataCollect Webreporter** Version 1.0 am 16.09.2019 10:27:20

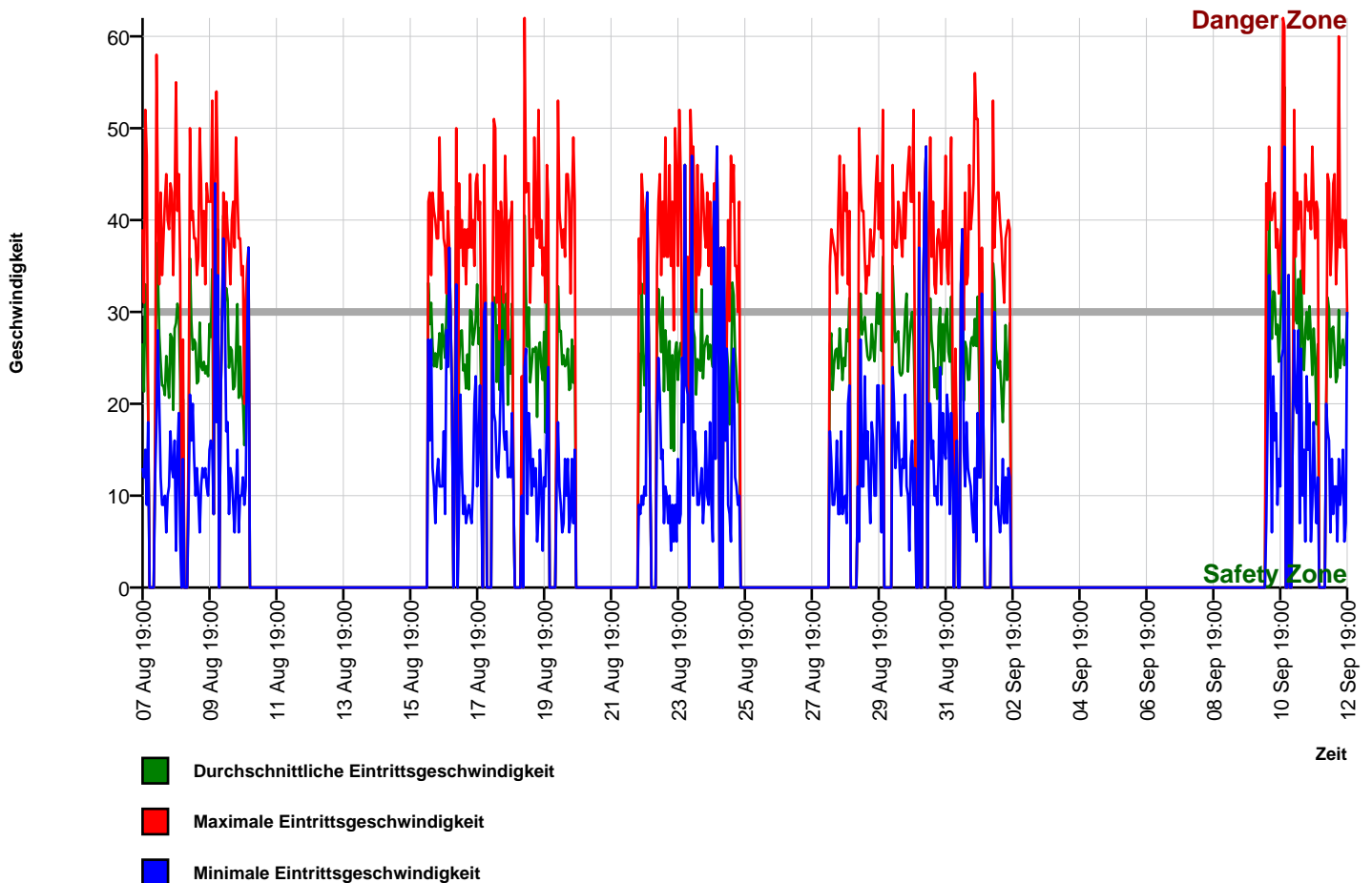
Messstelle

Name	30-Fichtenweg
Rtg. kommend (Name)	Hansdorfer Weg
Rtg. gehend (Name)	Neue Str.
Vmax StVO	30
Kommentar	Höhe 68/70
Gerätetyp	DSD

Zeitbereich

Startdatum	07.08.2019 19:00
Enddatum	12.09.2019 19:59
Tage	Mo, Di, Mi, Do, Fr, Sa, So
Zeitintervall	60 Minuten
Zeitfenster / Tag	00:00 - 23:59

Geschwindigkeits-Diagramm




Autor

Institution	Gemeinde Siek
Abteilung	Bürgermeister
Straße	Hauptstr. 49
PLZ	22962
Stadt	Siek
Land	Deutschland
Ansprechpartner	Andreas Bitzer
Telefon	+49-4107-7438
E-Mail	buergermeister@gemeindesiek.de



Erstellt mit **DataCollect Webreporter** Version 1.0 am 16.09.2019 10:27:21

Messstelle

Name	30-Fichtenweg
Rtg. kommend (Name)	Hansdorfer Weg
Rtg. gehend (Name)	Neue Str.
Vmax StVO	
Kommentar	Höhe 68/70
Gerätetyp	DSD

Zeitbereich

Startdatum	07.08.2019 19:00
Enddatum	12.09.2019 19:59
Tage	Mo, Di, Mi, Do, Fr, Sa, So
Zeitintervall	60 Minuten
Zeitfenster / Tag	00:00 - 23:59

Geschwindigkeits-Histogramm

